


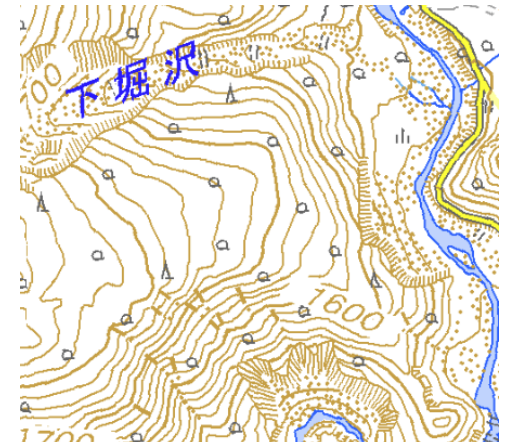




○令和3年12月公開試作図に対して意見が多かった表現を採用

- 基本的には電子地形図25000と同様の表現を踏襲
 - ※視認性の向上のため、注記色や行政界等の一部表現を変更している
- 道路表現の工夫により都市部で建物がよりはっきりと見えるように
 - 1車線道路(幅3.0m以上5.5m未満)も
軽車道(幅3.0m未満)と同じ一条道路で表現
- 記号表現の工夫により地物、注記・記号の視認性を向上
 - 植生記号、崖記号等の色を薄く表現



地物/パターン案	試作図（編集版1）		試作図（編集版2）		正式提供版
建物 (橙色)	普通建物は25000と同じ + 高層建物・堅ろう建物を強調		拡大/合成 + 高層建物・堅ろう建物を強調		普通建物は25000と同じ + 高層建物・堅ろう建物を強調
道路	25000と同じ（1車線→二条）		1車線→一条で表現		1車線→一条で表現（庭園路含む）
等高線 崖記号	20m間隔 崖記号あり (崖裏等高線非表示)		20m間隔 崖記号なし (崖裏等高線表示)		20m間隔 崖記号あり (崖裏等高線非表示) (崖記号色を灰色に変更)
植生記号	25000と同じ				25000と同じ (色を薄くする)
行政界	濃青色太線 + 透過				濃青色太線 + 透過
注記	水系：青色 山系：緑色				水系：青色 山系：緑色
地形表現	等高線のみ	陰影起伏図 + 傾斜量図	等高線のみ	陰影起伏図 + 傾斜量図	ユーザー側で選択できるよう レイヤー構造とし、GeoPDFで提供

	試作図（編集版1）	試作図（編集版2）	正式提供版
道路	電子地形図25000と同じ表現	1車線（幅員3m～5.5m）道路の一般道（※1）を、軽車道（3m未満）と同じ表現とする。（1条線で表示）	1車線（幅員3m～5.5m）道路の一般道（※1）を、軽車道（3m未満）と同じ表現とする（1条線で表示）
建物 <small>(※2)</small>	電子地形図25000と同じ表現（普通建物は1つ1つ描画）	普通建物は、建物ポリゴンの幅を拡大・合成し表現する	電子地形図25000と同じ表現（普通建物は1つ1つ描画）
			
崖記号 (土崖・岩崖) 雨裂 岩 植生記号	電子地形図25000と同じ表現	土崖・岩崖記号は表示しない	色を薄くし、電子地形図25000と同じ表現
			

(※1) 高速道路・国道・県道・有料道路を除く道路

(※2) 堅ろう建物と高層建物は、どちらも赤色で表示